



**КОМИТЕТ ИМУЩЕСТВЕННЫХ ОТНОШЕНИЙ
АДМИНИСТРАЦИИ ПЕРМСКОГО МУНИЦИПАЛЬНОГО ОКРУГА**

РЕШЕНИЕ

о размещении объектов № 1016

Пермский край
Пермский округ

18.05.2023

Комитет имущественных отношений администрации Пермского муниципального округа разрешает Открытому акционерному обществу «Межрегиональная распределительная сетевая компания Урала» (ИНН 6671163413, ОГРН 1056604000970, почтовый адрес: 620026, г. Екатеринбург, ул. Мамина Сибиряка, д. 140)

размещение объекта: «Строительство ВЛ 0,4 кВ с установкой ПУ для электроснабжения с. Бершеть (4500077688)»

на землях государственная собственность на которые не разграничена

на срок бессрочно

Местоположение: Пермский край, Пермский муниципальный округ, с. Бершеть

Приложение: схема предполагаемых к использованию земель или земельных участков.

Особые условия использования:

1) При установке опор электросетевого хозяйства учесть параметры ширины проезда улично-дорожной сети, во избежание сужения полосы отвода дороги. Установить опоры на расстоянии не более 2 метров от границ земельного участка.

2) При условии получения разрешения на производство земляных работ.

Заместитель председателя комитета
имущественных отношений администрации
Пермского муниципального округа


(подпись, печать)

М.В. Королева



**Схема предполагаемых к использованию земель
или части земельного участка**

Объект: Строительство ВЛ 0,4 кВ с установкой ПУ для электроснабжения с. Бершеть (4500077688)

Местоположение: Пермский край, Пермский муниципальный округ, с. Бершеть

Площадь земель или части земельного участка, кв.м 348

Категория земель: - Земли населенных пунктов

Вид разрешенного использования: -

Цель использования: под объекты инженерного оборудования электроснабжения Строительство ВЛ 0,4 кВ с установкой ПУ для электроснабжения с. Бершеть (4500077688)

Описание границ смежных землепользователей:

от точки 1 до точки 3 - земельный участок с кадастровым номером 59:32:0180001:134

от точки 3 до точки 5 - земельный участок с кадастровым номером 59:32:0180001:133

от точки 5 до точки 6 - земельный участок с кадастровым номером 59:32:0180001:90

от точки 6 до точки 7 - земельный участок с кадастровым номером 59:32:0180001:131

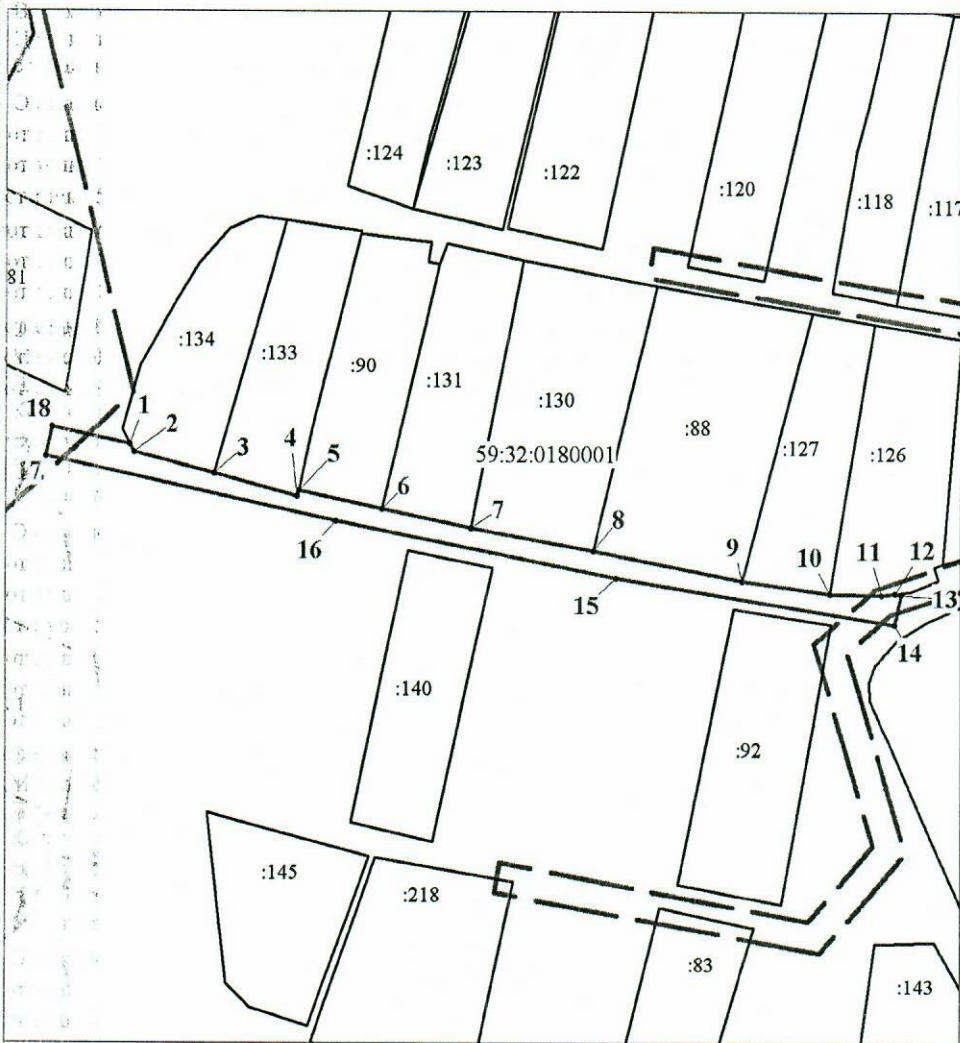
от точки 7 до точки 8 - земельный участок с кадастровым номером 59:32:0180001:130

от точки 8 до точки 9 - земельный участок с кадастровым номером 59:32:0180001:88

от точки 9 до точки 10 - земельный участок с кадастровым номером 59:32:0180001:127

от точки 10 до точки 12 - земельный участок с кадастровым номером 59:32:0180001:126





от точки 12 до точки 1 - земли Пермского муниципального округа



Координаты характерных точек МСК-59, зона 2		
№	Координаты, м	
	X	Y
1	2	3
1	485908.77	2238606.66
2	485907.73	2238607.22
3	485904.90	2238618.32
4	485901.84	2238629.77
5	485902.61	2238630.06
6	485900.12	2238641.37
7	485897.60	2238653.49
8	485894.53	2238670.20
9	485890.52	2238690.64
10	485888.84	2238702.70
11	485888.67	2238709.78
12	485888.90	2238711.66
13	485888.76	2238712.56
14	485884.58	2238711.58
15	485890.87	2238673.28
16	485898.49	2238635.16
17	485907.17	2238595.13
18	485911.08	2238595.98
1	485908.77	2238606.66

Условные обозначения:

Масштаб 1:1000

-  - предполагаемые к использованию земли;
 -  - существующая часть границы, имеющиеся в ЕГРН сведения о которой достаточны для определения ее местоположения;
 - 1** - характерные точки границы испрашиваемого земельного участка;
 -  - границы зон, с особыми условиями использования территории, внесенные в ЕГРН
 -  - граница кадастрового квартала;
- 59:32:0180001 - кадастровый номер квартала.

Заявитель  Стафеева М.А.

(по доверенности ОАО "ИРСК Урала" от 07.02.2023 №59 АА 4190270)